

郑州市城市规划局 快速公交系统（BRT）规划方案公示

（2008—27）

项目名称：郑州市快速公交系统（BRT）规划
委托单位：郑州市城市规划局
规划编制单位：中国城市规划设计研究院 郑州市规划勘测设计研究院
公示期：2008年9月24日至10月23日

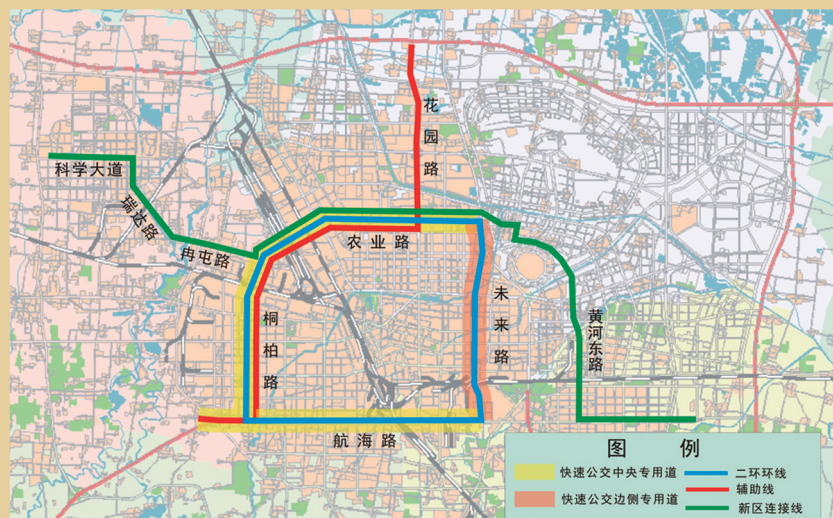
项目概况：快速公交系统（Bus Rapid Transit，简称BRT）享有道路优先权，灵活地集成车站、车辆、运营、智能技术和乘客服务等要素，是具有快捷、舒适、低成本特征的大运量地面公共运输服务系统。快速公交系统是针对城市交通拥堵难题而创立的一种全新的公共交通模式，它的一个核心理念，就是将城市有限的道路资源，优先分配给人均道路使用效率更高的公共交通。

郑州市近期BRT规划方案主要由5条BRT主要走廊和3条辅助走廊构成，总长为117.8公里，其中主要走廊由1条南北走廊、2条东西走廊和2条L形走廊组成，全长94.6公里，3条辅助走廊长23.2公里。

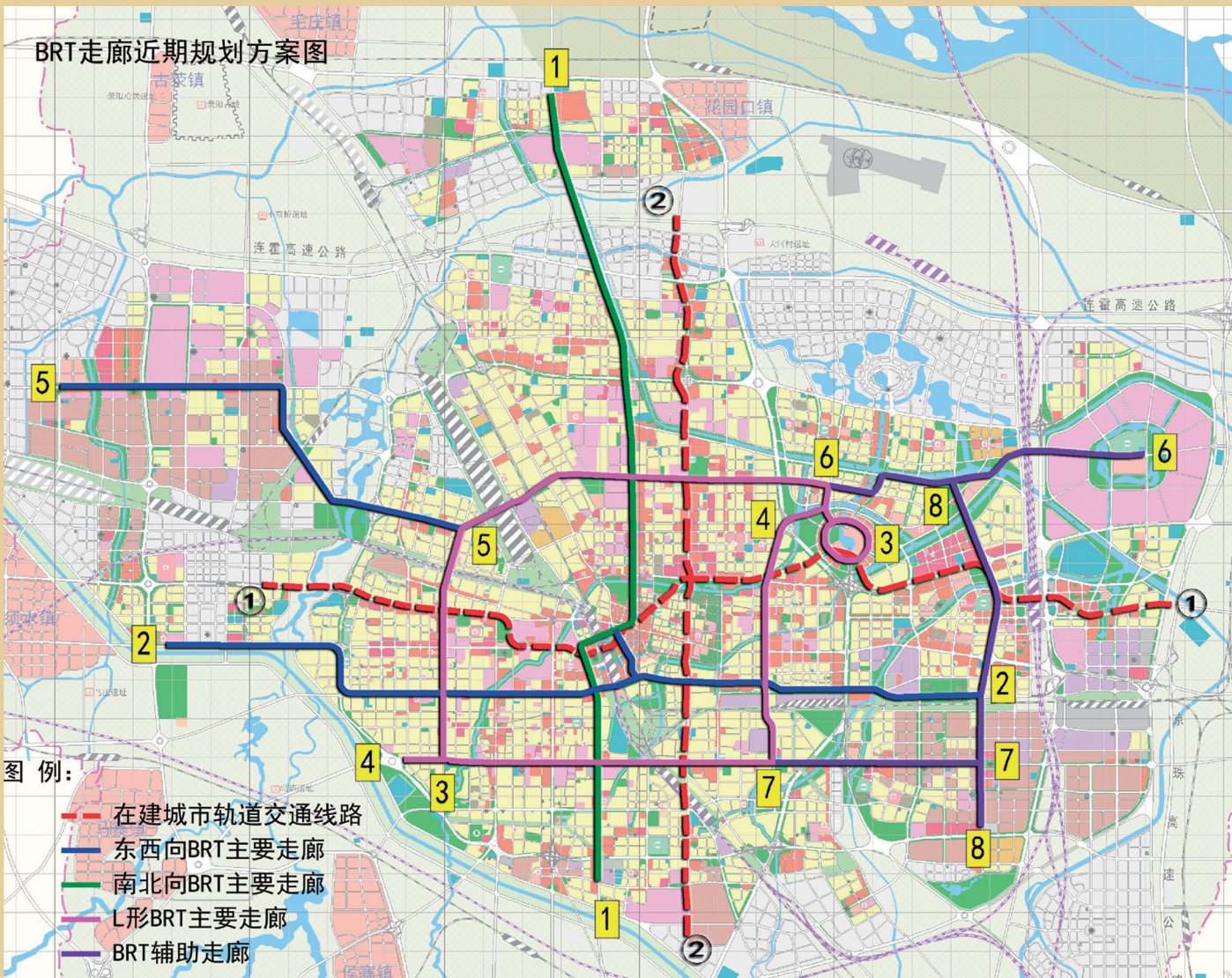
为确保该规划工作的顺利实施，依据《中华人民共和国城乡规划法》有关规定，按照市委、市政府政务公开的要求，以公开透明、依法行政、规范高效、廉洁公正、强化监督为原则，以实现城市规划管理工作公开、公正、民主、高效、廉洁、规范为目标，进一步推进城市规划管理的科学化、民主化、法制化，不断提高广大市民参与城市规划的意识，维护全社会对城市规划的知情权与监督权，使城市规划更加科学、合理和规范，保证城市建设的健康运行，促进郑州市经济健康持续发展，欢迎社会各界对该项目提出宝贵意见和建议。

联系电话：0371-67188539（郑州市城市规划局信访处） 0371-67188526（郑州市城市规划局交通处）

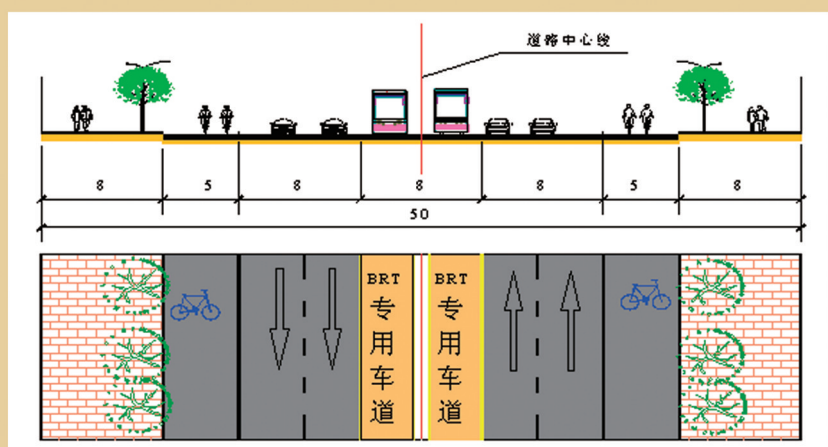
BRT首期建设方案示意图



BRT走廊近期规划方案图



路中式BRT专用车道示意图



路中式BRT专用道岛式站台示意图



路中式BRT专用道侧式站台示意图

