

郑州市城乡规划局 控制性详细规划方案公示

(2011—19)

项目名称: 郑州市管城回族区环翠路以北、十八里河以西区域控制性详细规划方案

委托单位: 郑州市城乡规划局

用地位置: 环翠路北、中州大道与郑新大道两侧

用地面积: 规划用地面积532.25公顷(合7984亩)。

用地规划分类: 二类居住用地、行政办公用地、商业金融用地、文化娱乐用地、体育用地、医疗卫生用地、一类工业用地、对外交通用地、公共绿地、生产防护绿地、市政设施用地

公共设施: 规划范围内设置的公共设施主要有: 初中3所、小学7所、九年制学校2所, 幼儿园14所, 医院1个、社区卫生服务中心3个、社区卫生服务站8个, 文化活动中心3个、文化活动站8个、社区服务中心10个, 物业管理12处、开闭所11个、公共厕所22个。

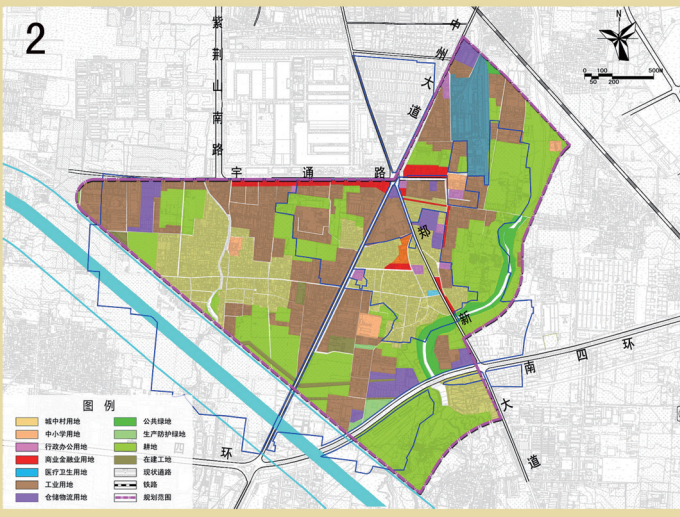
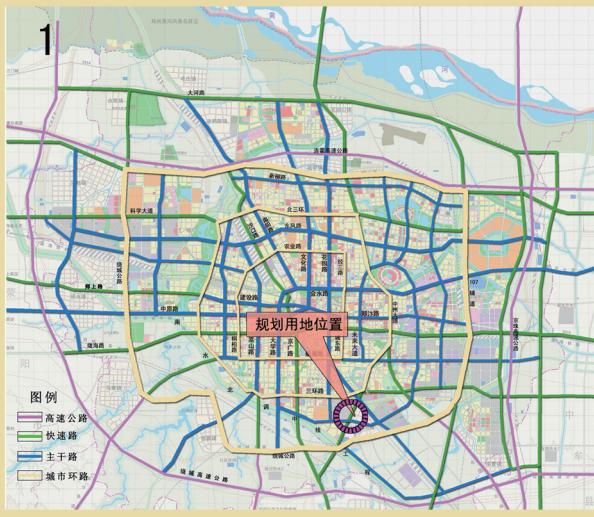
公示内容: 1. 区位图 2. 现状图 3. 土地使用规划图 4. 地块编号与公共服务设施配套图 5. 道路交通系统规划图 6. 地块控制指标一览表

公示期: 2011年5月6日至2011年6月4日

为确保该规划工作的顺利实施, 依据《中华人民共和国城乡规划法》有关规定, 按照市委、市政府政务公开的要求, 以公开透明、依法行政、规范高效、廉洁公正、强化监督为原则, 以实现城市规划管理工作公开、公正、民主、高效、廉洁、规范为目标, 进一步推进城市规划管理的科学化、民主化、法制化, 不断提高广大市民参与城市规划的意识, 维护全社会对城市规划的知情权与监督权, 使城市规划更加科学、合理和规范, 保证城市建设的健康运行, 促进郑州市经济健康持续发展。现将该项目控制性详细规划设计方案进行公示, 欢迎社会各界对该项目提出宝贵意见和建议。

联系电话: 67180877 (郑州市城乡规划局村镇规划处)

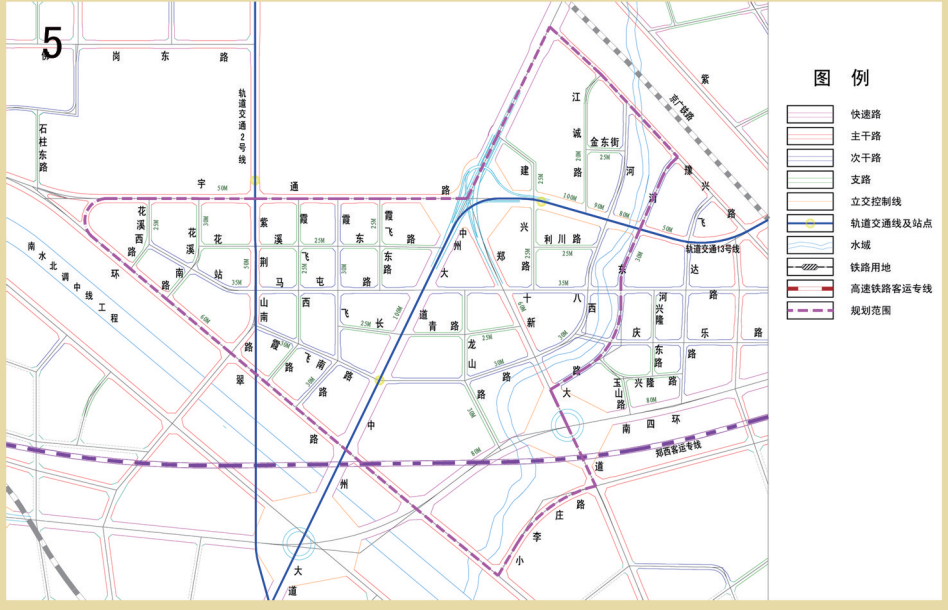
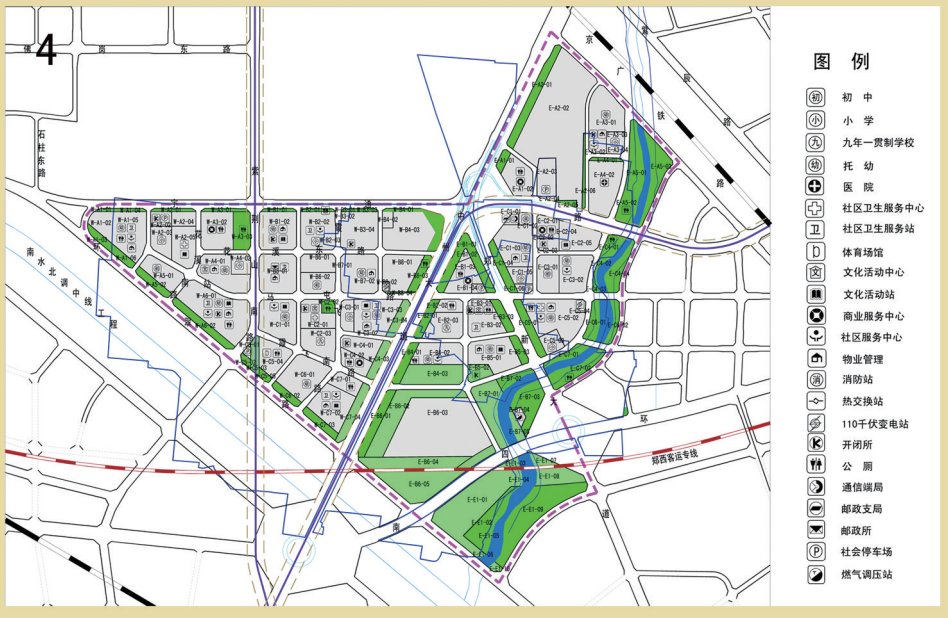
67188539 (郑州市城乡规划局信访处)



6. 地块控制指标一览表 (Table with 14 columns: Block No., Land Use Type, Subtype, etc.)



Table with 14 columns: Block No., Land Use Type, Subtype, etc. (Continuation of Table 6)



公示内容网上可同时查询 www.zzupb.gov.cn

郑州市城乡规划局 2011年5月6日